

ОПОВЕЩЕНИЕ

о начале общественных обсуждений по проекту схемы расположения земельного участка с видом разрешенного использования: «Малоэтажная многоквартирная жилая застройка»

1. Информация о проекте, подлежащем рассмотрению на общественных обсуждениях (наименование и иные реквизиты)	Проект схемы расположения земельного участка с видом разрешенного использования: «Малоэтажная многоквартирная жилая застройка», расположенного в кадастровом квартале 29:01:190154 по адресу: Российская Федерация, Архангельская область, Вельский муниципальный район, городское поселение Вельское, город Вельск, улица 50 лет Октября, дом 85в
2. Перечень информационных материалов к проекту, подлежащему рассмотрению на общественных обсуждениях	Схема расположения земельного участка на кадастровом плане территории
3. Организатор общественных обсуждений	Комиссия по Правилам землепользования и застройки городского поселения «Вельское» Вельского муниципального района Архангельской области
4. Территория проведения общественных обсуждений (вся территория муниципального образования, иная определенная территория, территория определенной территориальной зоны, иное)	Территория городского поселения «Вельское» «Вельское» Вельского муниципального района Архангельской области (все населенные пункты муниципального образования)
5. Категории участников общественных обсуждений (граждане, постоянно проживающие на определенной территории, правообладатели определенных земельных участков, объектов капитального строительства, помещений)	Граждане, постоянно проживающие на территории городского поселения «Вельское» Вельского муниципального района Архангельской области, правообладатели находящихся в границах этой территории земельных участков и (или) расположенных на них объектов капитального строительства, а также правообладатели помещений, являющихся частью указанных объектов капитального строительства.
6. Информация о порядке и сроках проведения общественных обсуждений по проекту (общий срок общественных обсуждений, в том числе дата их начала и окончания, форма проведения общественных слушаний - с использованием государственной информационной системы Архангельской области «Региональный портал проектов нормативных правовых актов Архангельской области», в месте (местах) проведения экспозиции (экспозиций) проекта, подлежащего рассмотрению на общественных слушаниях, иное)	Общественные обсуждения проводятся в порядке, установленном п. 2 ст. 7 Федерального закона № 58-ФЗ от 14.03.2022 (ред. от 07.10.2022) Срок проведения общественных обсуждений по проекту – 30 календарных дней . Дата начала проведения общественных обсуждений по проекту – 6 мая 2024 г. Дата окончания проведения общественных обсуждений по проекту – 4 июня 2024 г. Форма проведения общественных обсуждений – в месте (местах) проведения экспозиции (экспозиций) проекта, подлежащего рассмотрению на общественных обсуждениях.
7. Информация о проведении экспозиции (экспозиций) проекта,	Местом проведения экспозиции определить здание, расположенное по адресу: Архангельская область,

<p>подлежащего рассмотрению на общественных слушаниях (место/места, дата открытия, срок проведения, дни и часы посещения экспозиции/экспозиций)</p>	<p>город Вельск, улица Революционная, дом 65а. Экспозиция проекта проводится также посредством ее размещения на официальном сайте администрации городского поселения «Вельское» Вельского муниципального района Архангельской области: https://мовельское.рф. Дата открытия экспозиции – 6 мая 2024 г. в 10:00. Срок проведения – 30 календарных дней (6 мая 2024 г. – 4 июня 2024 г.). Консультации представителями организатора общественных обсуждений и (или) разработчика проекта проводятся по телефону: (81836) 6-17-33 или по электронной почте: velland@bk.ru в период с 6 мая 2024 г. – 4 июня 2024 г. по рабочим дням с 10.00 до 12.00 и с 14.00 до 16.00.</p>
<p>8. Информация о порядке, сроке и формах внесения участниками общественных обсуждений предложений и замечаний, касающихся проекта, подлежащего рассмотрению на общественных слушаниях (посредством государственной информационной системы Архангельской области «Региональный портал проектов нормативных правовых актов Архангельской области», в письменной или устной форме, иное)</p>	<p>1. В период размещения проекта, указанный в оповещении о начале общественных обсуждений, участники общественных обсуждений, прошедшие идентификацию в соответствии с требованиями пункта 8 постановления Правительства Архангельской области от 26.12.2018 № 615-пп, имеют право посредством информационной системы вносить предложения и замечания, касающиеся проекта. 2. Предложения и замечания по проекту могут быть внесены с 6 мая 2024 г. – 4 июня 2024 г. 3. Предложения и замечания по проекту принимаются: - в письменной форме в администрации городского поселения «Вельское» Вельского муниципального района Архангельской области по адресу: город Вельск, улица Революционная, дом 65а, кабинет 412 либо отправлением по электронной почте по адресу: velland@bk.ru; - посредством записи в книге (журнале) учета посетителей экспозиции проекта, проводимой по адресу: город Вельск, улица Революционная, дом 65а, кабинет 412</p>
<p>9. Информация об официальном сайте государственной информационной системы Архангельской области «Региональный портал проектов нормативных правовых актов Архангельской области», на котором будут размещены проект, подлежащий рассмотрению на общественных слушаниях, и информационные материалы к нему (адрес соответствующего сайта в информационно-телекоммуникационной сети «Интернет», период размещения)</p>	<p>Проект, подлежащий рассмотрению на общественных обсуждениях, информационные материалы к нему размещаются на официальном сайте администрации городского поселения «Вельское» Вельского муниципального района Архангельской области: https://мовельское.рф. Период размещения проекта: 6 мая 2024 г. – 4 июня 2024 г.</p>

Дата размещения оповещения

«3» _____ мая _____ 2024 года

Председатель комиссии

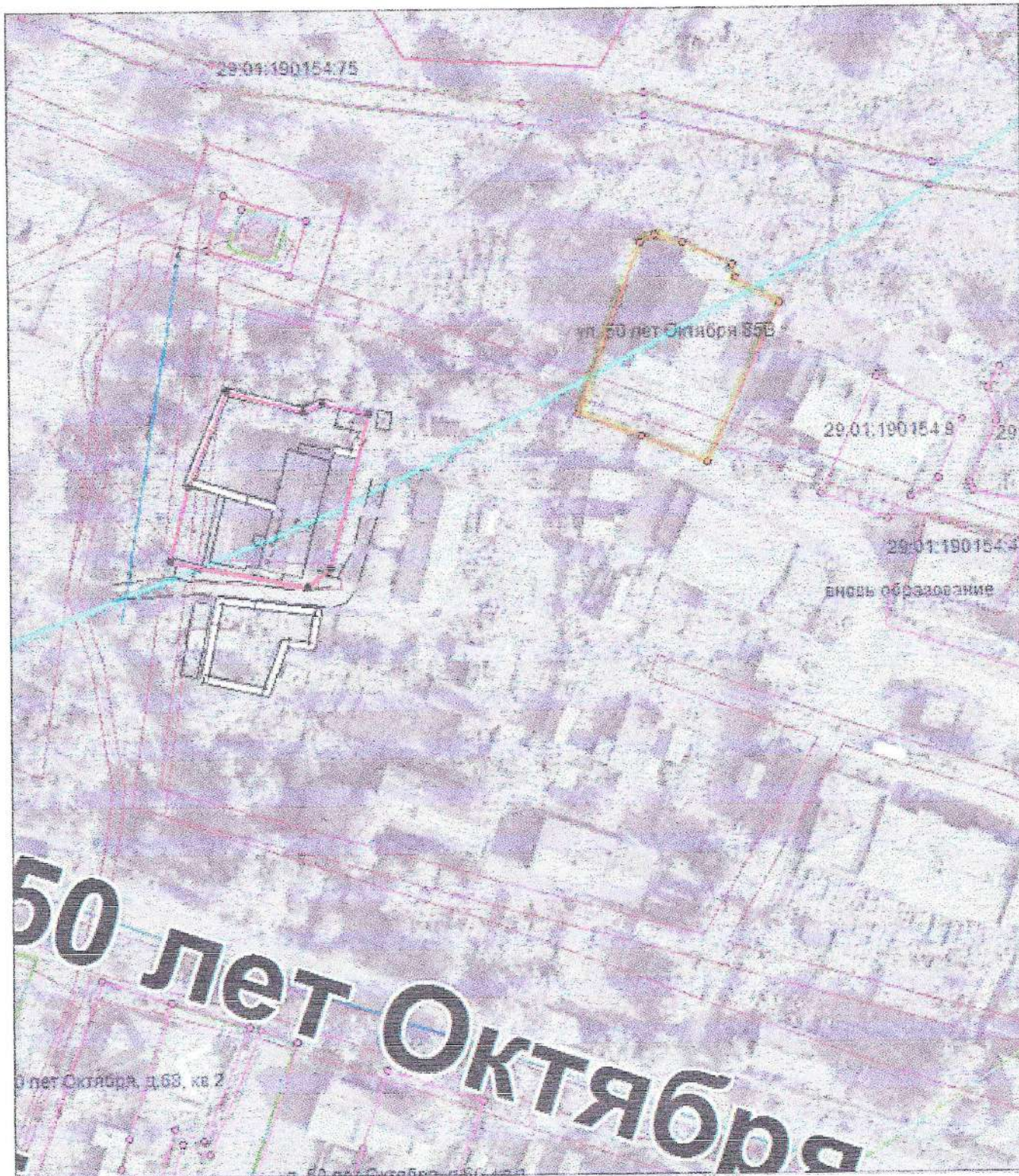
А.В. Дьячков
(инициалы и фамилия)

Предварительное согласование


предоставления земельного участка с видом разрешенного использования:

малоэтажная многоквартирная жилая застройка

по адресу: Российская Федерация, Архангельская область, Вельский муниципальный район, городское поселение Вельское, город Вельск, ул. 50 лет Октября д.85 В



М 1:1000



- граница земельного участка

S= 825 кв.м

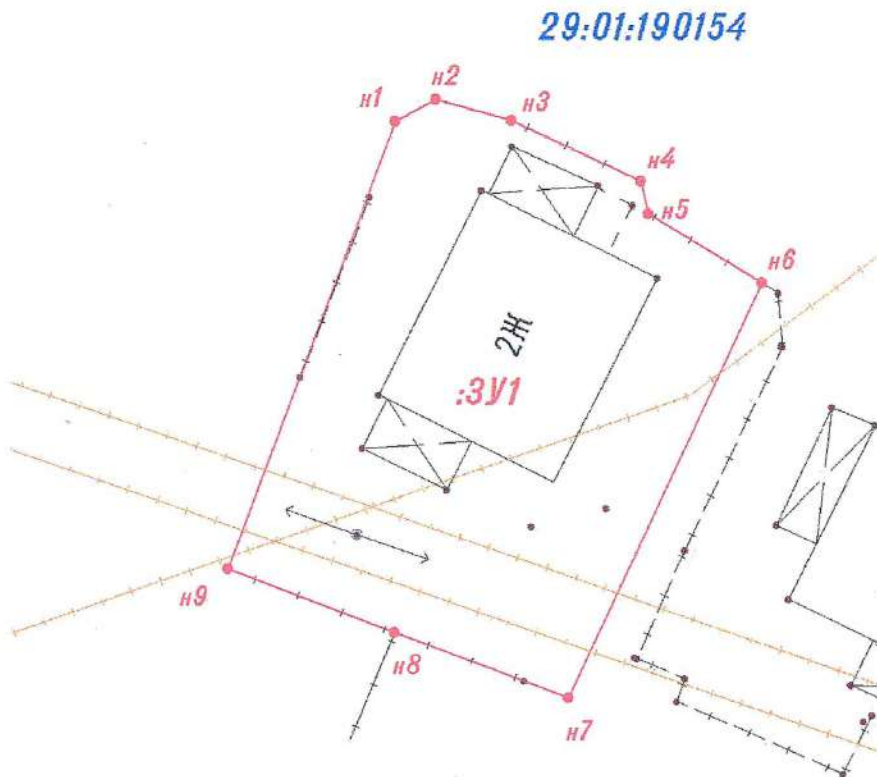
Исполнитель А.С Хромова

УТВЕРЖДЕНА

Постановлением администрации городского поселения «Вельское»
Вельского муниципального района Архангельской области
от « _____ » _____ № _____

Схема расположения земельного участка или земельных участков на кадастровом плане территории

Условный номер земельного участка		:3У1			
Площадь земельного участка		825м ²			
Обозначение характерных точек границ	Координаты, м		Обозначение характерных точек границ	Координаты, м	
	Х	У		Х	У
1	2	3	4	5	6
н1	264217.55	3294821.66	н7	264179.63	3294833.07
н2	264219.00	3294824.33	н8	264183.91	3294821.65
н3	264217.64	3294829.28	н9	264188.11	3294810.68
н4	264213.65	3294837.76	н1	264217.55	3294821.66
н5	264211.55	3294838.28			
н6	264207.03	3294845.74			



Масштаб 1:500

Условные обозначения:

- граница образуемого земельного участка
- н1 обозначение характерной точки границы образуемого земельного участка
- :3У1 обозначение образуемого земельного участка
- 29:01:190154 номер кадастрового квартала